

MAPPA
UTRIUSQUE TERRÆ
ad emendatiora exempla
jussu ACAD. REGIÆ
BORUS-
descri-

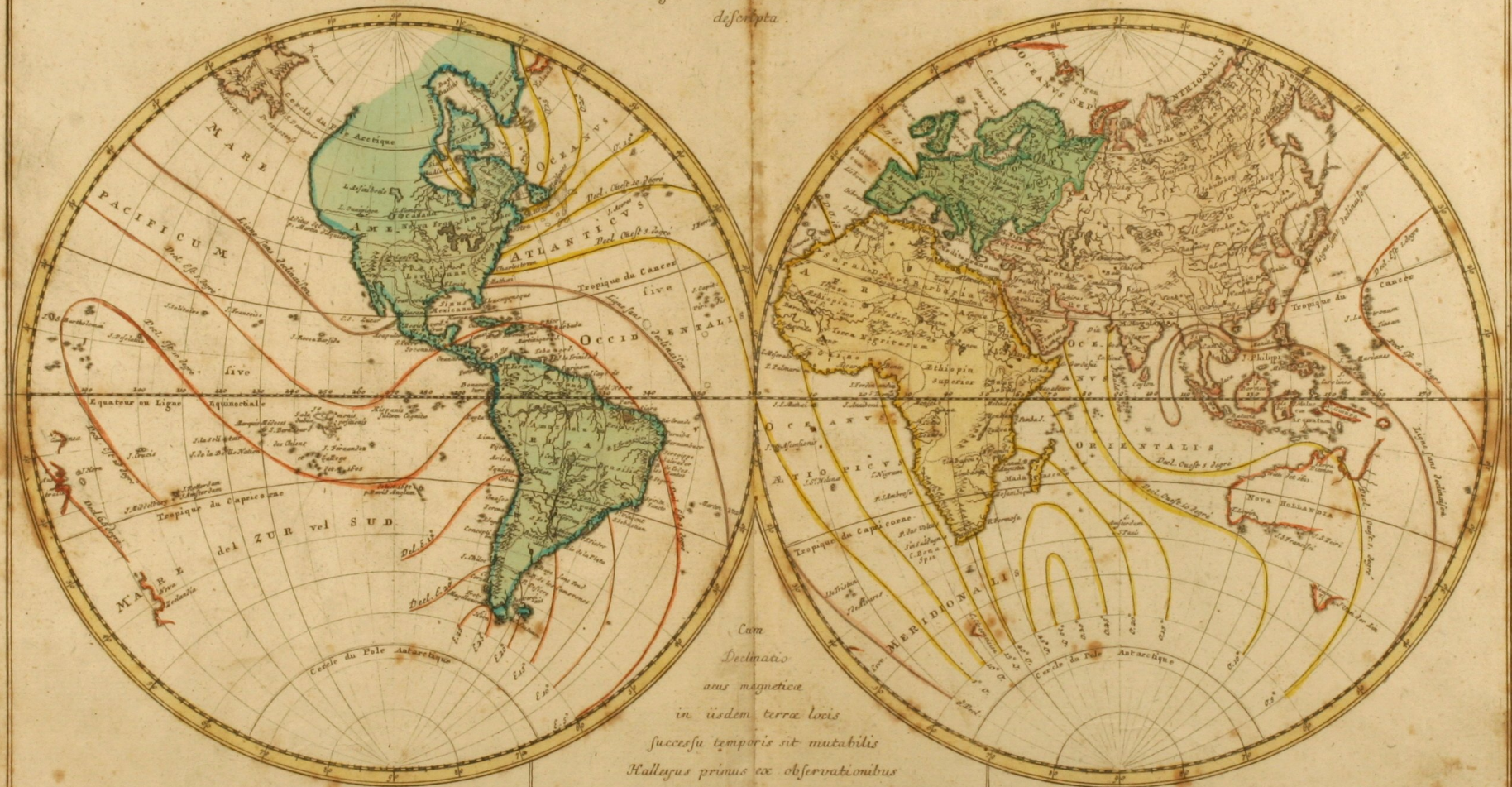
GEOGRAPHICA
HEMISPHERII
adhuc edita
SCIENT. & ELEG. LITT.
SICA.
pta.



TABULA GEOGRAPHICA
utriusque
HEMISPHERII TERRESTRIS

exhibens
declinationem acus magneticæ
pro singulis locis globi terræque ad A.C. 1744.

Jussu
ACAD. REG. SCIENT. et EL. LITT. BOR.
descripta.



Cam
Declinatio
acus magneticæ
in eisdem terræ locis
successu temporis sit mutabilis
Halleyus primus ex observationibus

undique collectis hujusmodi mappam ad A. 1700

secundum legem chartarum nauticarum concinnavit.

Deinde vero similis mappa a Gulielmo Mountaine et

Jacobo Dodson in Anglia est edita, qua variationes

magneticas ad A. 1744. representat. Quoniam autem

in nautica projectione verus tractus linearum qui per lo-

ca eandem declinationis eundem diffidius perspicitur, vi-

sum est eandem hanc mappam more consueto super ambobus

terra hemisphaeriis exhibere, quo uno quasi obtutu nexu

et ordo harum linearum facilius agnosci queat.

In hemisphaerio superiori tractus harum linearum præcipue au-
feram versus satis regularis videtur cursu scilicet recte secundum
meridianos ad polum antarcticum directo. Interim tamen ex na-
tura rei fieri nequit ut ulla harum linearum in polum usque por-
rigatur cum enim sub ipsis polis distinctio plagarum mundi positus ex-
set quæcumque ibi directionem acus magnetica tenuerit, nulla certa
declinatio ei tribui poterit hancque ob causam continuatio harum
linearum polos versus plane est ignota. In hemisphaerio etiam in-
feriori tractus harum linearum austrum versus admodum perturba-
tus deprehenditur neque ullo modo patet, quomodo in parte occiden-
tali linea incoacta sint continuanda ne in manifesta incommoda de-
labamur. Circa polum borealem autem omnia adhuc multo
magis sunt incerta solo Halleyi sine excepto.

Singula linea que in hac tabula conspiciuntur ita sunt ducta ut per
omnia terra loca in quibus A. 1744 acus magnetica eandem de-
clinationem est passu transierant ita primum linea tractu duplicato
ducta loca ubi declinatio erat nulla designat. Ea ex regionibus
australes per mare atlanticum ascendens Americam supra tropicum
cancer trahit ac mari pacifico percurso iuxta Japoniam lit-
toris progressa viro flexu per Indiam orientalem revertitur in
regiones australes unde sine dubio via adhuc ignota in mari
atlantico emergit sicque lineam continuam in se redeuntem
constituere videtur Extra hanc lineam acus magnetica ubique
declinat sive orientem sive occidentem versus prout tabule in-
spectio declarat ubi declinationes orientales littera E. Occiden-
tales vero littera O. sunt indicata.

TABULA
 HEMISPHERII
 ad enumerationem quæ
 Juss.
 HED. RES. SECT. VI.
 deper-

GEOGRAPHICA
 BOREALIS
 ad huc præterunt exempla
 Juss.
 et RES. SECT. VI.
 pta.



ICR. 104. 114.

3. Hemisphaerium Boreale







Tab: Geogr:
EUROPA
 ad emendationem
 quæ
 ad huc prodierunt
 exempla jussu
 Acad. Reg. Scient.
 et eleg. Lit. Pruss.
 descripta.





Tabula
GEOGRAPHICA
EVROPAE
ad emendatiora Exem-
pla adhuc edita iussu
Acad: REG: scient: et
litt: eleg: BORVSS
descripta.











Tab. Geogr.
HISPANIA
ad emendationem
exempli adhibenda
jussu
Acad. Reg. scient.
eleg. Litter. Bonif.
descripta

Insulae communes Hispanicae	1	2	3	4	5	6	7	8	9	10	11	12	13	14	15	16	17	18	19	20	21	22	23	24	25	26	27	28	29	30
Insulae maritimae Hispanicae	1	2	3	4	5	6	7	8	9	10	11	12	13	14	15	16	17	18	19	20	21	22	23	24	25	26	27	28	29	30
Insulae Gallicae communes	1	2	3	4	5	6	7	8	9	10	11	12	13	14	15	16	17	18	19	20	21	22	23	24	25	26	27	28	29	30
Millaria Germanica 15. un. Gr.	1	2	3	4	5	6	7	8	9	10	11	12	13	14	15	16	17	18	19	20	21	22	23	24	25	26	27	28	29	30



MARE BRITANNICUM Gallis LA MANCHE

Mollia Gallia communis
† Archiepiscopus & Episcopus
‡ Abbatia & Academia
§ Camera gall. Parlamenti

TABULA GEOGRAPHICA
GALLIÆ
ad emendatiora
exempla jussu
Acad. Reg. scient.
et eleg. Litt. Boruss.
descripta

HISPANIA

PARS

MARE MEDITERRANEUM

I. CORSE

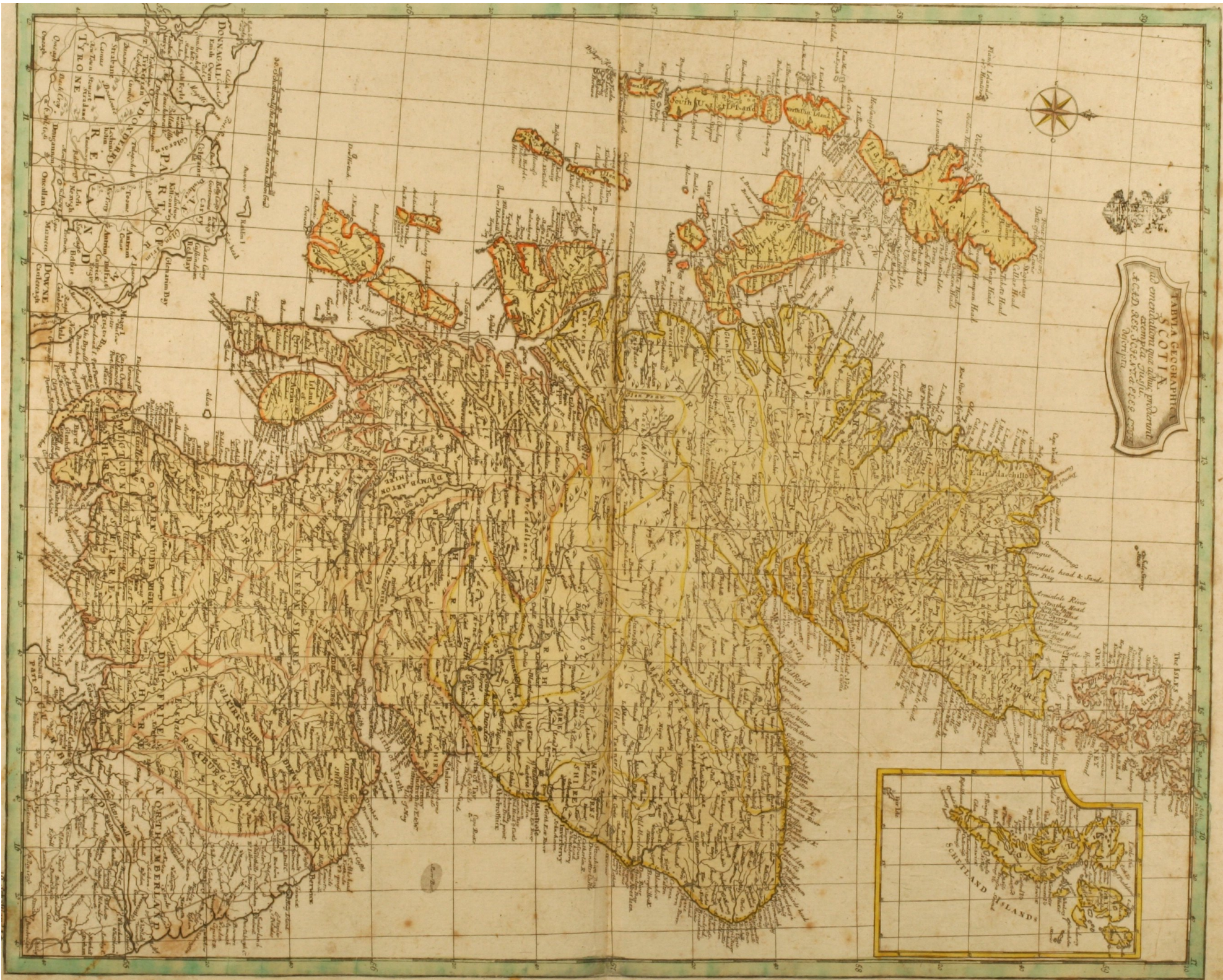



Tabula Geographica
MAGNAE
BRITANNIAE

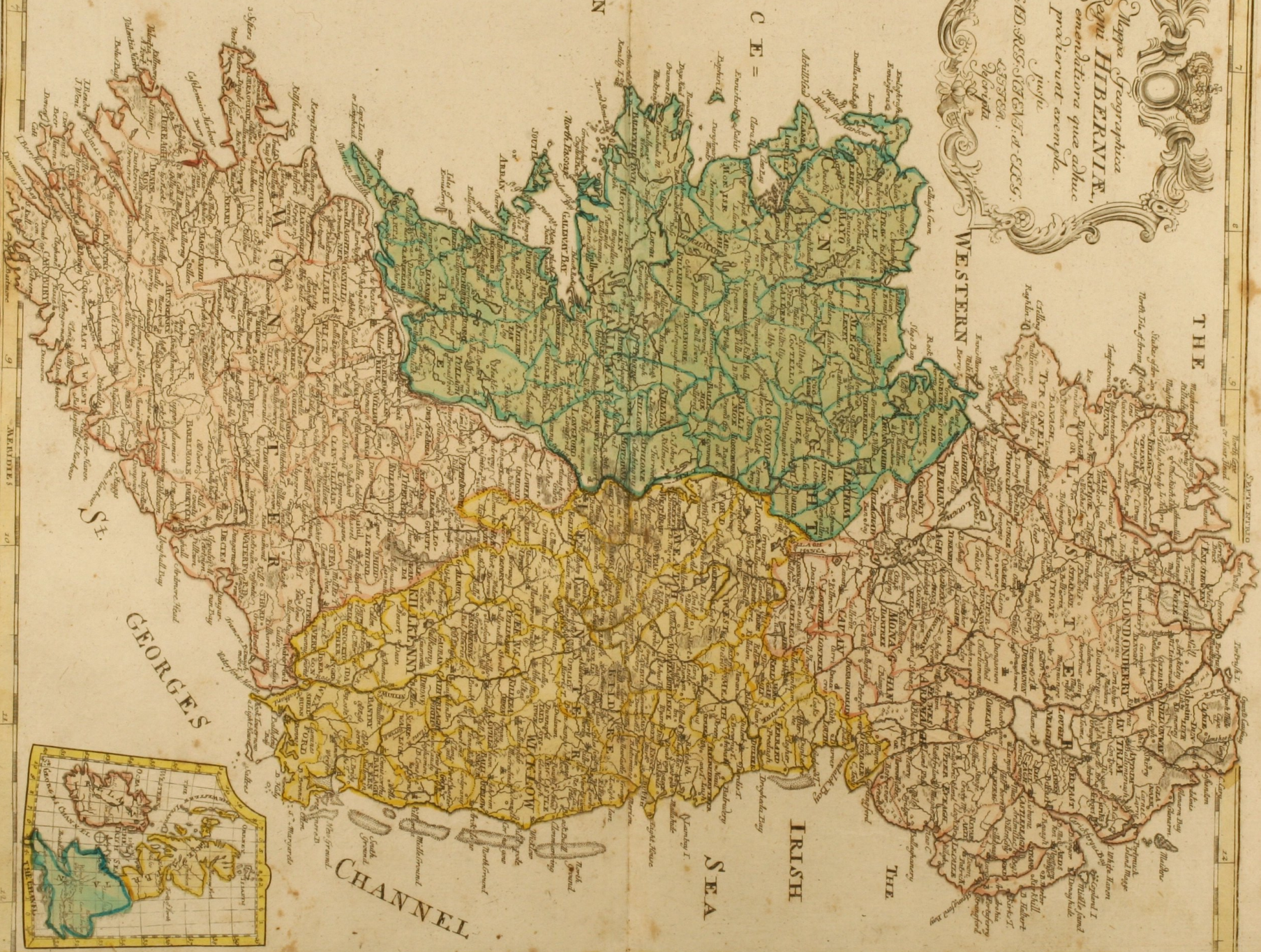
ad emendatiora
Exempla
adhuc edita
jussu
Acad. Reg. Scient. et
Litter. deg. Prussicae
descripta.








 Mappa Geographica
 Regni HIBERNIE.
 ad ornamentum quæ adhuc
 præservant exempla
 justa
 1757
 J. B. RES-STATVIT. & C. C. C. S.



*Tabula Geogr.
Belgii Universi
XVII Provinc.
ad emendationem Exempla
adhuc edita, juxta
Acad. Reg. Scient. et
Eleg. litter. Boruss.
descripta*



SCALAE DISTANTIARUM

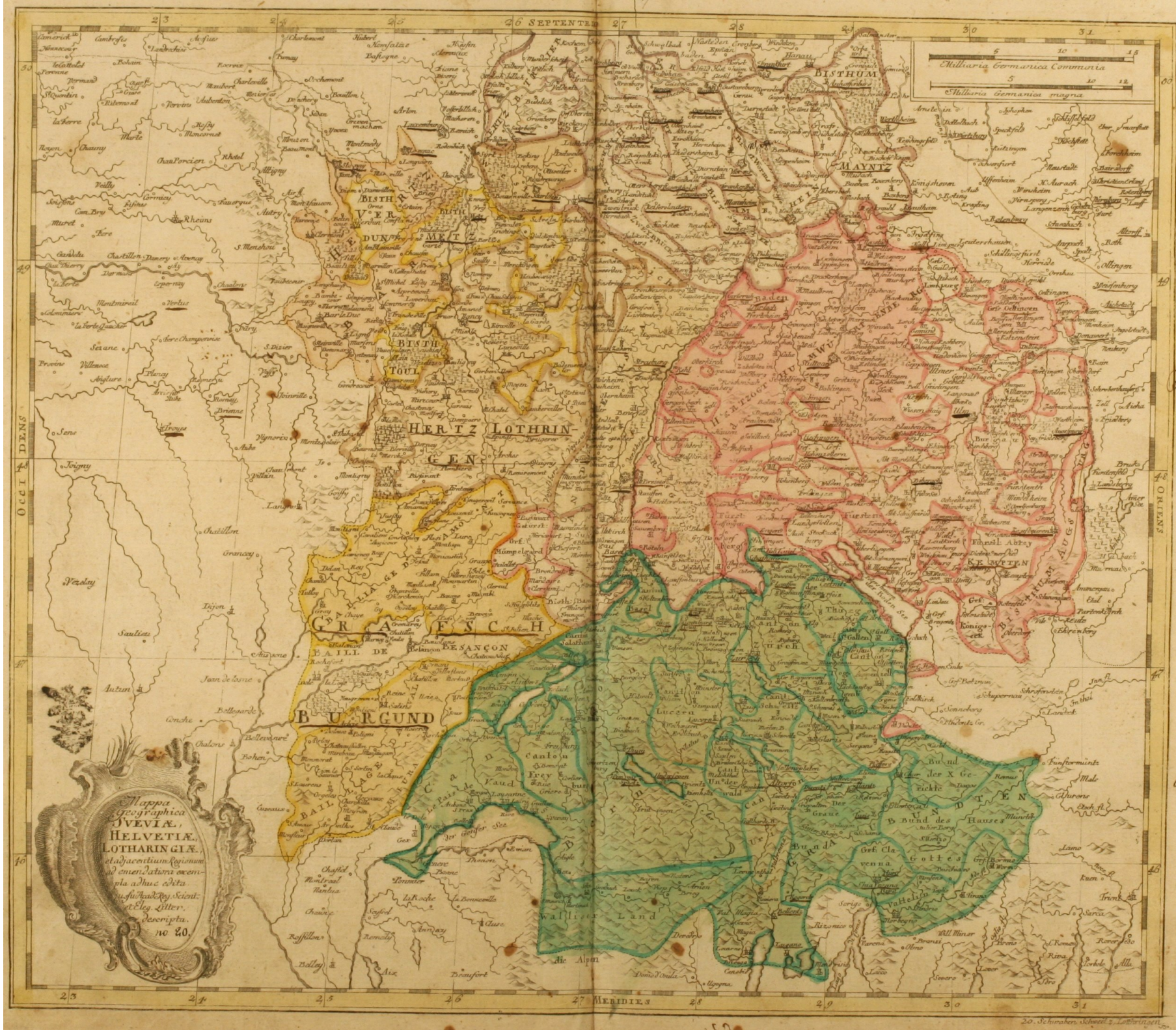
Miliaria Germanica com. 12 in Gradu	12
Miliaria Hollandica et Brab. 10 in Gradu	10
Miliaria Belgica com. 22 in Gradu	22
LEVCAE Francicae hodie 2166 & Naxaplar. 22	22
LEVCAE Gallicae veteres 2133 & Naxaplar. 22	22
Hexapoda e Paulinae	22
Longitudines incipientes ab Insula	20

SIGNORVM explicatio

URBES MAIORES	URBES MAIORES
CAPITALES	CAPITALES
URBES communes	URBES communes
minores	minores
Oppida, Pagi, Vici	Oppida, Pagi, Vici
Coenobia	Coenobia
Archiepiscopus	Archiepiscopus
Episcopus	Episcopus

Tab. Geogr.
IMPERII
Rom.
GERMANICI
ad emendationem
huc edita
Exempla
Suscipit Reg.
Sicut et eleg.
Lib. Bonifacii
descripta





NO 26.
Mappa Geographica
CIRCVLI WESTPHALICI
RHENANI SUPERIORIS
BELGII FOEDERATI
ET CATHOLICI
ad emendatiora Exemplaria
adhuc edita
Jussu
Acad. Reg. Scient.
et Eleg. Litt.
descripta







Tab. Geogr.

Circ. FRONCONIA.
Dimid. SAXONIA Superioris
Regni BOHEMIAE March LUSATIA.
ac Duc SILESIA. ad emendationem
quae adhuc prodierunt
Exempla iussu Acad. Reg. Scient.
et eleg. Litt. Borussiae descripta













Tabula Geographica
Regni
HUNGARIAE
cum finitimis Regionibus
ad emendationem Exempli
adhuc edita
jussu Academiae Regiae
Scient et Litterarum Bonisacae
descripta

GERM. Genua quae est
ITAL. recentior quae est
ROMAN. veterior quae est
DACA. Brezbra quae est
BYZ. Iustiniana quae est



Tab. Geogr.
**GRÆCIÆ et
ROMANÆ**
ad Exempla emendationis
ad huc edita.
Jussu Acad. Regiæ
Scient. et deg. Litt.
Borussicæ
descripta.

EXPLICATIO
URBES CELEB. & Urbes,
URBES MINORES, Opida, & Pagi,
Archiepiscopatus, & Episcopatus,
SCALÆ,
Milliaria Communia 15 in uno Gradu,
1 2 3 4 5 6 7 8 9 10 11 12 13
Milliaria Municipalia Communia 12 in uno Gradu,
1 2 3 4 5 6 7 8 9 10 11 12 13



OCEANUS SEPTENTRIONALIS

TRIONA

T SCHAGER

LIS

RACK

SINUS CODANUS

Cittegat.

Tabula
GEOGRAPHICA
REGNI
DANIAE

ad emendationem
exempla adhuc edita
iussu
Acad. REG. Scient.
et lit. eleg. Boniss.
descripta.

MARE

BALTHICUM

Vulgo DIE OOST ZEE

BORN
HOLM.

Millaria Germanica, si in uno Gradu
Millaria Gallica, si in uno Gradu
Millaria Danica, si in uno Gradu



Tabula
GEOGRAPHICA
Regnorum
SUECIE DANIE
et NORWEGIE
ad emendatiora ex
empla adhuc edita
jussu Acad. REG.
scient et liter.
eleg. Borus.
descripta



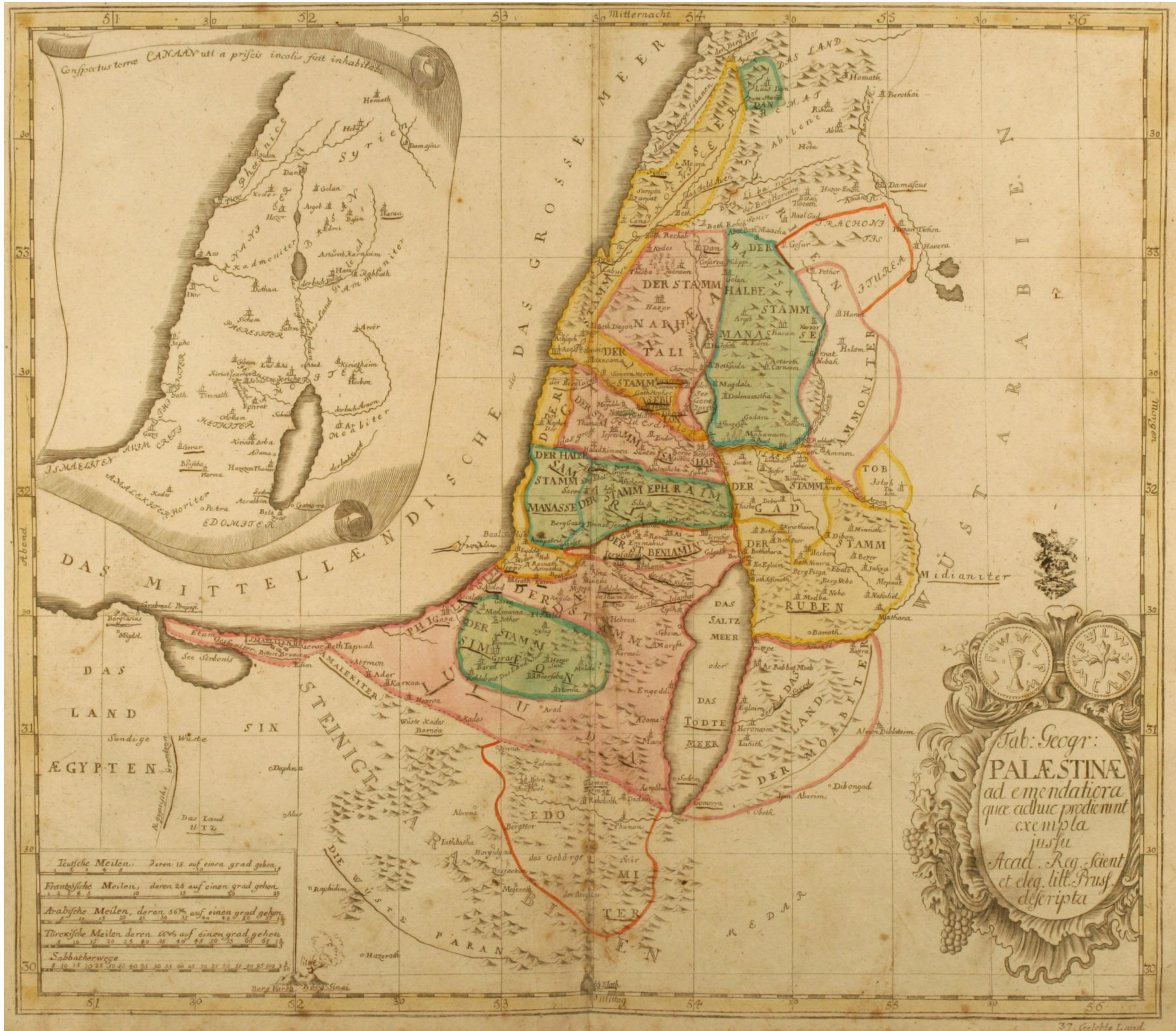


Tab. Geogr.
ASIAE
ad emendationem quae
adhuc prodierunt exempla
jussu
Acad. Reg. Scienc.
et eleg. Viri. Bonif.
descripta

SCALA.

MILLIAR GERMANIC. *procurator Germaniae*
MILLIAR ITALICA *procurator Italiae*
VORLIZ. *procurator Vorlitz*
Erlange. *procurator Erlange*
MILLIAR INDICA *procurator Indiae*
MILLIAR ARABICA *procurator Arabiae*
LI. *procurator Li*

INDICVS









MAPPA
GEOGRAPHICA
AMERICA
SEPTENTRIONALIS
ad emendatiora Exemplaria
adhuc edita
jussu
ACAD. REG. SCIENT. et
ELEG. LITT.
descripta.
Pars. II.

Bermuda Head
Lat. 32° 20'
Long. 315° 30'





AMERICA
SEPTENTRIONALIS
Pars. IV.

Tropic of Cancer

CARIBBEAN SEA
CARIBBISCHE SEE

SOUTH AMERICA
SUD AMERICA

